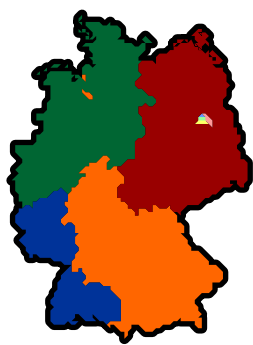
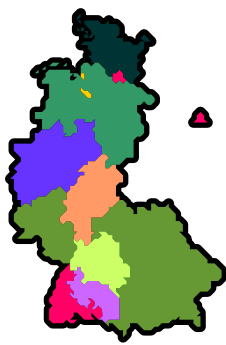


Tyskland 45



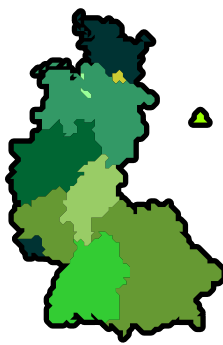
1945 - 1948

ZBZBBZA ZBAZF
ZBFZSZBSDX



1948

BEWSHHNlaHB
NWRPWBWHBD
BYHEWBDX



1957 - 1990

BEWSHHNla
HBNWRP
BWSLBYHEDX



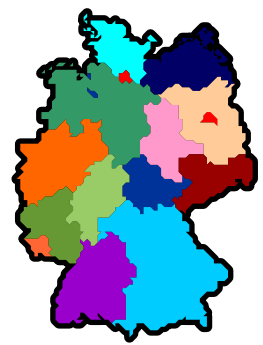
1945 - 1958

BEOlmb
IstIsnlthDX



1958 - 1990

BEOBRoBSn
BNbBMbBPd
BFoBErBHla
BLpBCbBSu
BGaBKmBDdDX

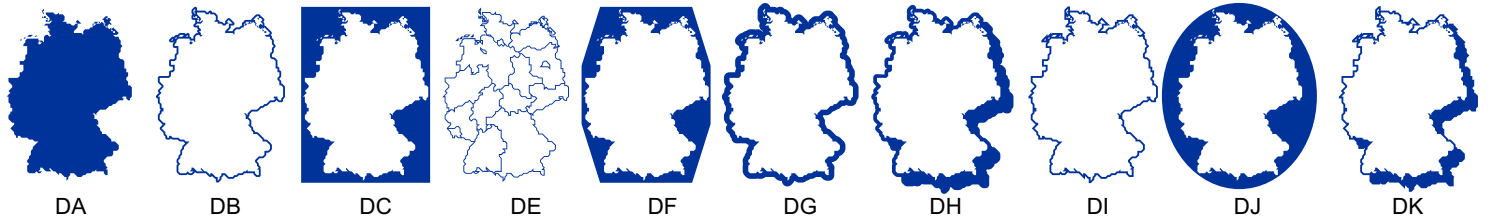


Seit 1990

SHHHNIHBNWRP
BWSLBYHEMVBB
BESTTHSNDX

Diese Schrift ist eine OpenType-Schriftart, welche die OpenType-Ligatur-Funktion nutzt, um eine individuelle Deutschlandkarte mit freier Farbwahl und größter Variationsbreite erstellen zu können. Zusätzlich stehen 10 verschiedene Umrahmungen zur Verfügung, welche die komplette Deutschland-Kontur zeigen und sich mit allen Ländergrafiken kombinieren lassen.

Der verwendete Text-Font ist P Wiegels Yiggivoo, die stark vereinfachte Karte wurde von Martin Schulz gestaltet.



Anwendung: Schreiben sie Zuerst die Codes für ihre geplante Karte ohne Leerzeichen hintereinander in einer beliebigen Schrift. Auch ohne Zeilenumbruch. Die Länder können mit einer Deutschlandkontur unterlegt werden, dazu den Code mit DA beginnen, oder mit einem Rahmen (DB bis DK) bestehen werden, der dann nach den Ländercodes zu schreiben ist. Ist kein Rahmen gewünscht, schließen Sie den Code mit DX ab. Die Rahmencodes funktionieren und Groß- und Kleinschreibung gleich. Anschließend weisen sie die Schriftart Tyskland45 zu.

Folgende Codes werden verwendet:

Aktuelle Bundesländer:

BB = Brandenburg	BE = Berlin	BW = Baden Württemberg
BY = Bayern	HB = Bremen	HE = Hessen
HH = Hamburg	MV = Mecklenburg-Vorpommern	NI = Niedersachsen
NW = NRW	RP = Rheinland Pfalz	SH = Schleswig Holstein
SL = Saarland	SN = Sachsen	ST = Sachsen Anhalt
TH = Thüringen		

Diese Codes können auch klein geschrieben werden, dann haben die Länder etwas Abstand, besonders für einfarbige Darstellung

DDR-Bezirke:

BRO = Rostock	BSn = Schwerin (incl. Amt Neuhaus)	BNb = Neu Brandenburg
BMb = Magdeburg	BPd = Potsdam	BEr = Erfurt
BHa = Halle	BLp = Leipzig	BSu = Suhl
BGa = Gera	BKm = Karl Marx Stadt (Chemnitz)	BDd = Dresden

DDR Länder 1945-1958:

lmb = Mecklenburg (Vorpommern)	lmb = Mark Brandenburg	Ist = Sachsen Anhalt
Isn = Sachsen	lth = Thüringen	

Berlin:

BEW = West Berlin	BEO = Berlin, Hauptstadt der DDR	ZBA = Amerikanischer Sektor
ZBF = Französischer Sektor	ZBB = Britischer Sektor	ZBS = Sovjetischer Sektor

Alte Bundesrepublik:

Nla = Niedersachsen ohne Amt Neuhaus (bis 1993)	WB = Württemberg Baden	WH = Württemberg Hohenzollern (bis 1952)
BD = Baden		

Besatzungszonen (s.a Berlin)

ZB = Britische Zone	ZA = amerikanische Zone	ZF = Französische Zone (mit Saarland)
ZS = Sowjetische Zone (Ohne Berlin)		